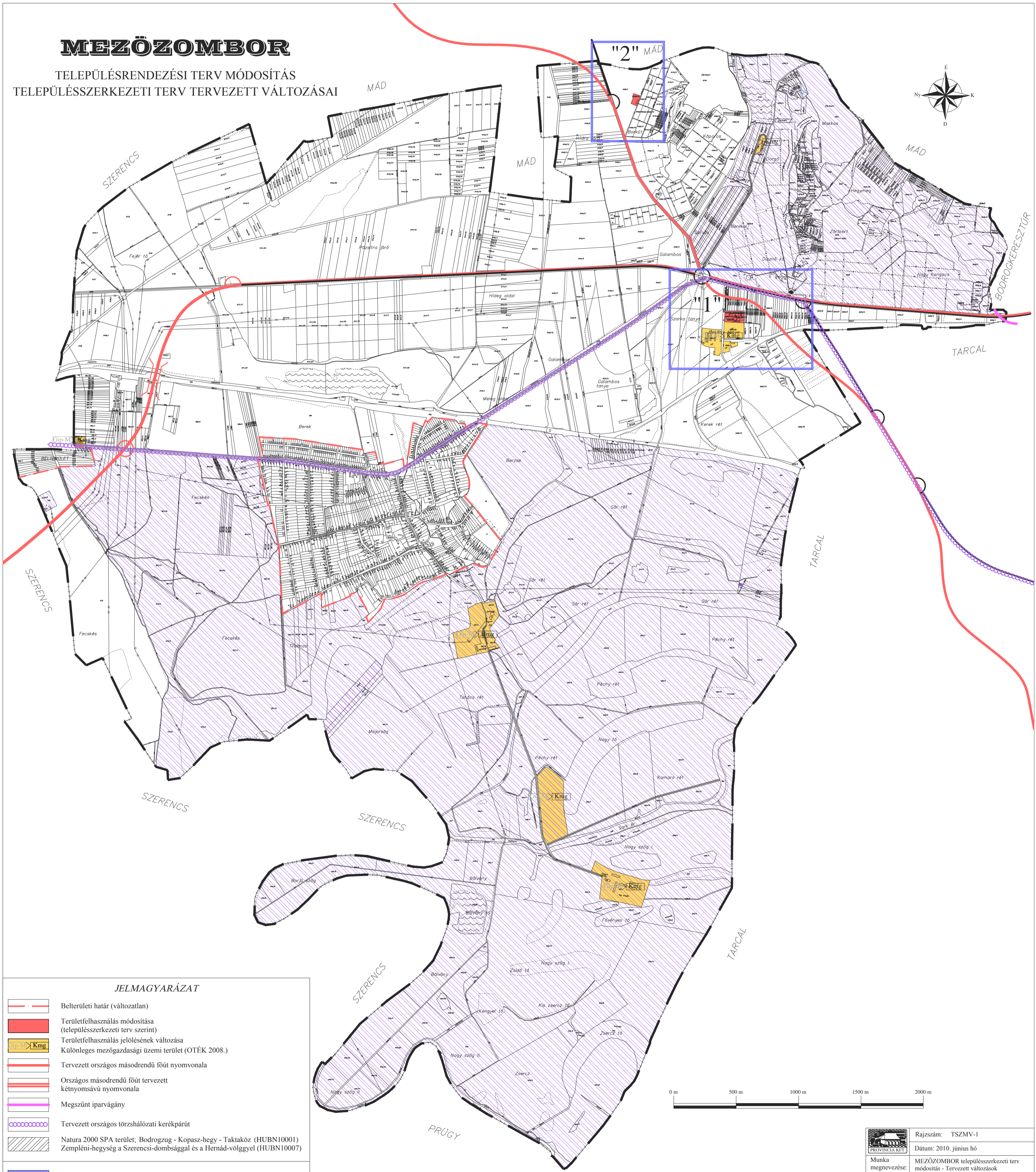










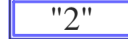


MEZŐZOMBOR

TELEPÜLÉSRENDEZÉSI TERV MÓDOSÍTÁS
TELEPÜLÉSSZERKEZETI TERV TERVEZETT VÁLTOZÁSAI



JELMAGYARÁZAT

-  Belterületi határ (változatlan)
-  Területfelhasználás módosítása (településszerkezeti terv szerint)
-  Területfelhasználás jelölésének változása
-  Különleges mezőgazdasági üzemi terület (OTÉK 2008.)
-  Tervezett országos másodrendű főút nyomvonala
-  Országos másodrendű főút tervezett kétynomsávú nyomvonala
-  Megszűnt iparvágány
-  Tervezett országos törzshálózati kerékpárút
-  Natura 2000 SPA terület; Bodrogzug - Kopasz-hegy - Taktaköz (HUBN10001)
-  Zempléni-hegység a Szerencsi-dombsággal és a Hernád-völgygel (HUBN10007)
-  Szabályozási terv módosítás tervlapjai



Rajzszám: TSZMV-1

Dátum: 2010. június hó

Munka megnevezése:

MEZŐZOMBOR településszerkezeti terv módosítás - Tervezett változások

Tervező:

Soltész Jánosné
TT-1-05-0114-SZKI/2001.