

# MEZŐZOMBOR

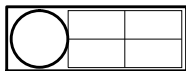
TELEPÜLÉSRENDEZÉSI TERV MÓDOSÍTÁSA

SZABÁLYOZÁSI TERV MÓDOSÍTÁSA AZ

"A" JELŰ TÖMB TERÜLETÉRE VONATKOZÓAN

M = 1 : 2000

BELTERÜLET  
(beépítésre szánt terület)



Építési övezet

beépítési mód	beépítési %
építmény magasság	telek terület (m <sup>2</sup> )

Lf-3	O	30
	4,5	700

Kertes falusias lakóövezet

Vt-1	O	30
	4,5(6,0)	500

Településközpont vegyes övezet, jellemzően lakóépületek elhelyezésére szolgáló kistelkes alövezet

Vt-3	K(SZ)	50
	6,0	800

Településközpont vegyes övezet, áruház elhelyezésére szolgáló alövezet



Zöldövezet



Közúti közlekedési terület (országos mellékút)




Közúti közlekedési terület (kiszolgálóút, lakóutca)


## JELMAGYARÁZAT



Szabályozási terv érvényességének határa



Belterületi haár




Szabályozási vonal



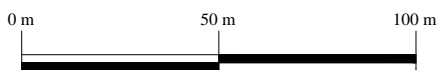
Területegység határa



Övezet határa



Hátsókerth max. beépítési határa



Rajkszám: SZM-A

Dátum: 2007. július hó

Munka  
megnevezése:

MEZŐZOMBOR szabályozási terv módosítása az "A" jelű tömb területére vonatkozóan

Tervező:

Soltész Jánosné  
TT-1-05-0114-SZKI/2001.

