

# MEZŐZOMBOR

## TELEPÜLÉSRENDEZÉSI TERV MÓDOSÍTÁS SZABÁLYOZÁSI TERV MÓDOSÍTÁSA A "3" JELŰ TÖMB ÖVEZETEIRE VONATKOZÓAN

M = 1 : 4000  
KÜLTERÜLET


### JELMAGYARÁZAT



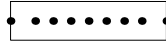
Szabályozási terv érvényességének határa  
"3" jelű tömb



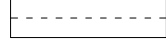
Közigazgatási terület határa



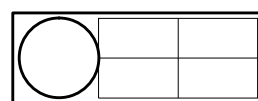
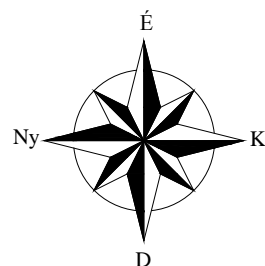
Szabályozási vonal



Övezet határa



Védőtávolság



Építési övezet

beépítési mód	megengedett legnagyobb beépítettség %
megengedett legnagyobb építménymagasság	alakítható min. telek terület (m <sup>2</sup> )

Kbh	SZ	40
9,0(T)	1000	

Különleges beépítésre szánt terület övezete  
(biohulladék-feldolgozó)



Extenzív használatú általános mezőgazdasági terület övezete majorlétesítési tilalommal



Intenzív használatú általános mezőgazdasági terület övezete majorlétesítési tilalommal



Vízgyűjtő terület övezete (árok, csatorna)

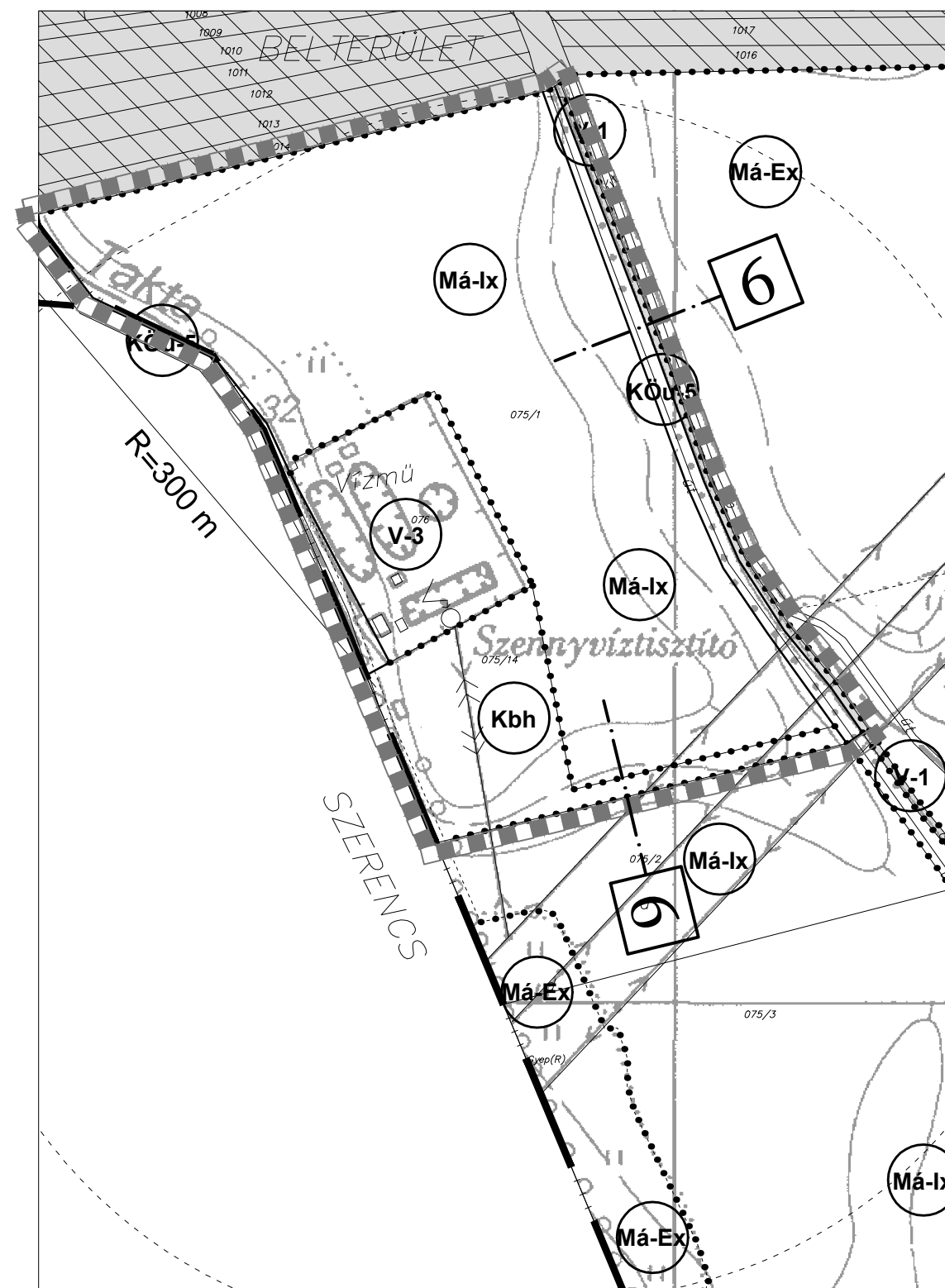
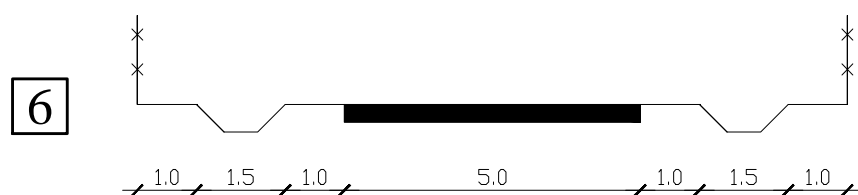


Vízgyűjtő terület övezete (szennyvíztisztító)



Közüti közlekedési terület övezete (kiszolgálóút)

### TERVEZETT ÚTMINTASZELVÉNY



Készült az állami alapadatok felhasználásával

	Rajzszám: SZM-3/2012-03
	Dátum: 2012. március hó
Munka megnevezése:	MEZŐZOMBOR szabályozási terv módosítás a "3" jelű tömb övezeteire vonatkozóan
Tervező:	Soltész Jánosné TT1 05 0114