

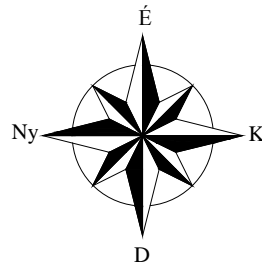
MEZŐZOMBOR

TELEPÜLÉSRENDEZÉSI TERV MÓDOSÍTÁS SZABÁLYOZÁSI TERV MÓDOSÍTÁSA A "2" JELŰ TÖMB ÖVEZETEIRE VONATKOZÓAN

M = 1 : 4000
KÜLTERÜLET
(beépítésre nem szánt terület)

JELMAGYARÁZAT

	Szabályozási terv érvényességének határa "2" jelű tömb
	Közigazgatási terület határa
	Meglévő szabályozási vonal
	Tervezett szabályozási vonal
	Övezet határa
	Közút tengelye
	Védőtávolság
	Világörökségi magterület határa
	Termőhelyi szőlőkataszter I. termőhelyi besorolás



	Építési övezet	beépítési mód megengedett legnagyobb építménymagasság	megengedett legnagyobb beépítettség % alakítható min. telek terület (m ²)
--	----------------	---	--

	SZ	30	Különleges övezet (ökoturisztikai szállásférőhely övezet)
	5,0	700	

	SZ	20	Különleges övezet (ökofarm)
	4,5	Tp*	

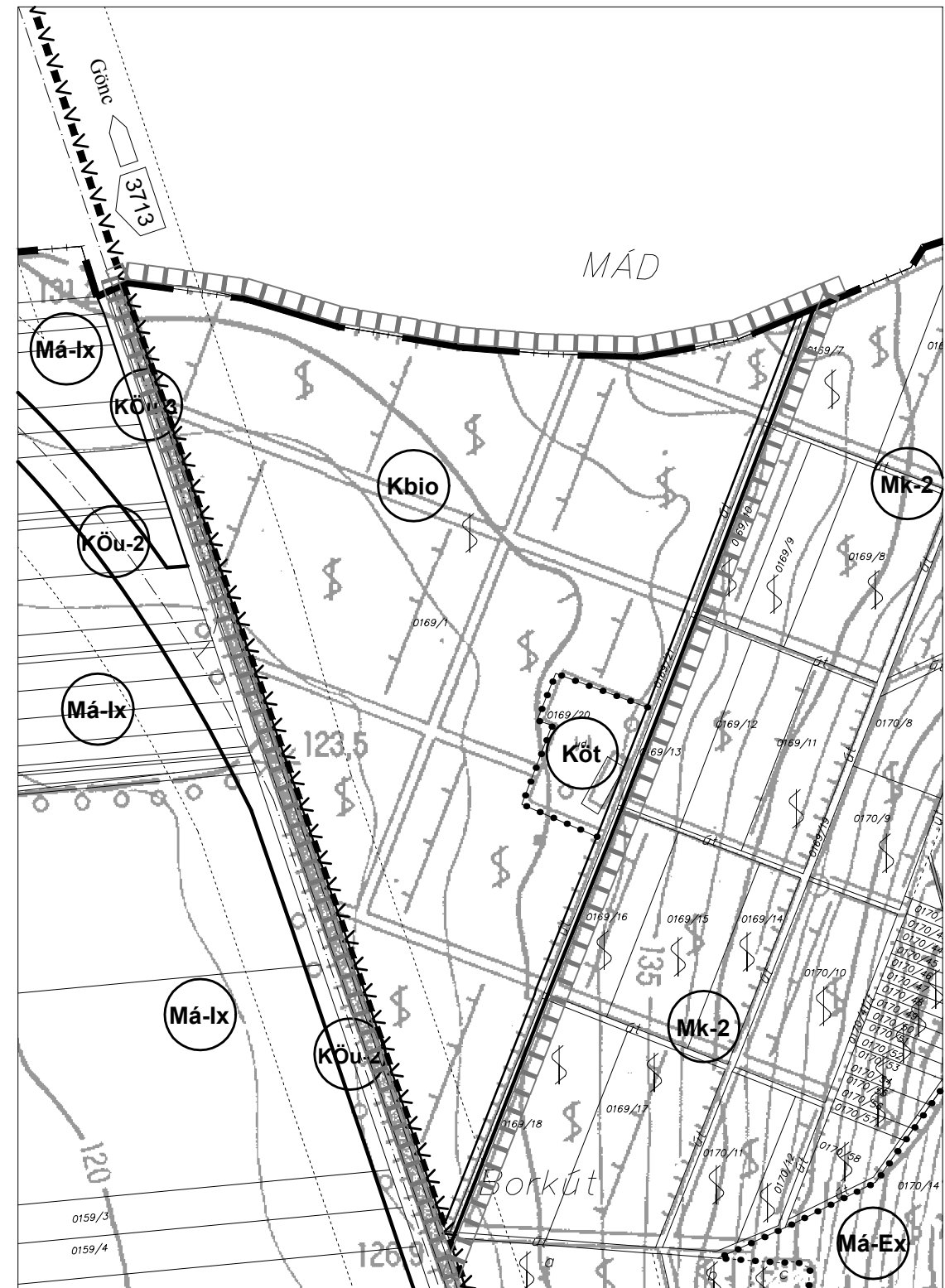
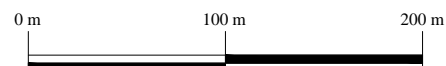
	SZ	3	Kertes mezőgazdasági övezet, szőlőültetvények övezete
	4,0	5000 +35ha	

	Extenzív használatú általános mezőgazdasági övezet majorlétesítési tilalommal
--	--

	Intenzív használatú általános mezőgazdasági övezet majorlétesítési tilalommal
--	--

	Közúti közlekedési terület (országos főút)
--	--

	Közúti közlekedési terület (országos mellékút)
--	--



	Rajkszám: SZM-2
	Dátum: 2010. június hó
Munka megnevezése:	MEZŐZOMBOR szabályozási terv módosítás a "2" jelű tömb övezeteire vonatkozóan
Tervező:	Soltész Jánosné TT-1-05-0114-SZKI/2001.