

JELMAGYARÁZAT
MEZŐZOMBOR TELEPÜLÉSSZERKEZETI TERV MÓDOSÍTÁSÁHOZ (TSZM-2/2012-03)
KÜLTERÜLET

Közigazgatási terület határa



Belterületi határ



BEÉPÍTÉSRE SZÁNT TERÜLETEK:

Gazdasági területek:

Ipari gazdasági terület

Gip



Kereskedelmi szolgáltató gazdasági terület

Gksz



Üdülőterületek:

Üdülőházas üdülőterület

Üü



Hétvégi házas üdülőterület

Üh



Különleges területek:

Különleges mezőgazdasági üzemi terület

Kmg



Különleges terület, borászat

Kbo



Különleges terület, biofarm

Kbio



Különleges terület, Bor-tó szabadidő központ

Kbsz



Különleges terület, borturisztikai célú terület

Kbt



Különleges terület, panzió

Kpa



Különleges terület, transzformátorállomás

Ktr



Különleges terület, sportpálya

Ksp



Különleges ökoturisztikai szálláshely terület

Köt



Különleges terület, biohulladék feldolgozó

Kbh




BEÉPÍTÉSRE NEM SZÁNT TERÜLETEK:

Különleges területek:

Különleges terület - bányászattal érintett terület

Kkb



Közlekedési területek:

Közúti közlekedési terület

KÖu



Kötőpályás (vasúti) közlekedési terület

KÖk



Erdőterületek:

Védelmi célú erdőterület

Ev



Mezőgazdasági területek:


Kertes mezőgazdasági terület

Mk




Intenzív használatú általános mezőgazdasági terület (szántó)

Má_I



Extenzív használatú általános mezőgazdasági terület (rét, legelő)

Má_E



Vízgazdálkodási terület:

Vízgazdálkodási terület

V



Természetközeli terület:

Természetközeli terület

Tk



HÁLÓZATI ELEMELK:

Országos másodrendű főút nyomvonalbővítéssel



Tervezett országos másodrendű főút csomóponttal



Országos mellékút



Települési összekötőút




Mezőgazdasági integrált feltáróút



Közúti körforgalmi csomópont



Felüljáró



Kerékpárút



Vasútvonal szintbeni kereszteződéssel



TERMÉSZETVÉDELEM:

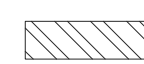
UNESCO világörökségi terület magterületének határa



UNESCO világörökségi terület pufferzónájának határa



Natura 2000 SPA terület; Bodrogzug - Kopasz-hegy - Taktaköz (HUBN10001)
 Zempléni-hegység a Szerencsi-dombsággal és a Hernád-völgygel (HUBN10007)



Országos ökológiai hálózat övezete



EGYÉB:

Nagyfeszültségű villamosenergia távvezeték



Védőtávolság



Bányatelek határa



Ásványi nyersanyag lelőhely határa, kódja



05-09-100-02

Nyilvántartott régészeti lelőhelyek határa



PIKTOGRAMOK:

Régészeti lelőhely



Vasútállomás



Kőbánya



Felhagyott kőbánya



Üzemanyag-töltő-állomás



Sportpálya



Horgászto



Szálláshely, panzió



Kemping



Szabadidőpark



Étterem



Kamionparkoló



Turisztikai célú terület



Transzformátor állomás



Vízmű



Műemlék épület

