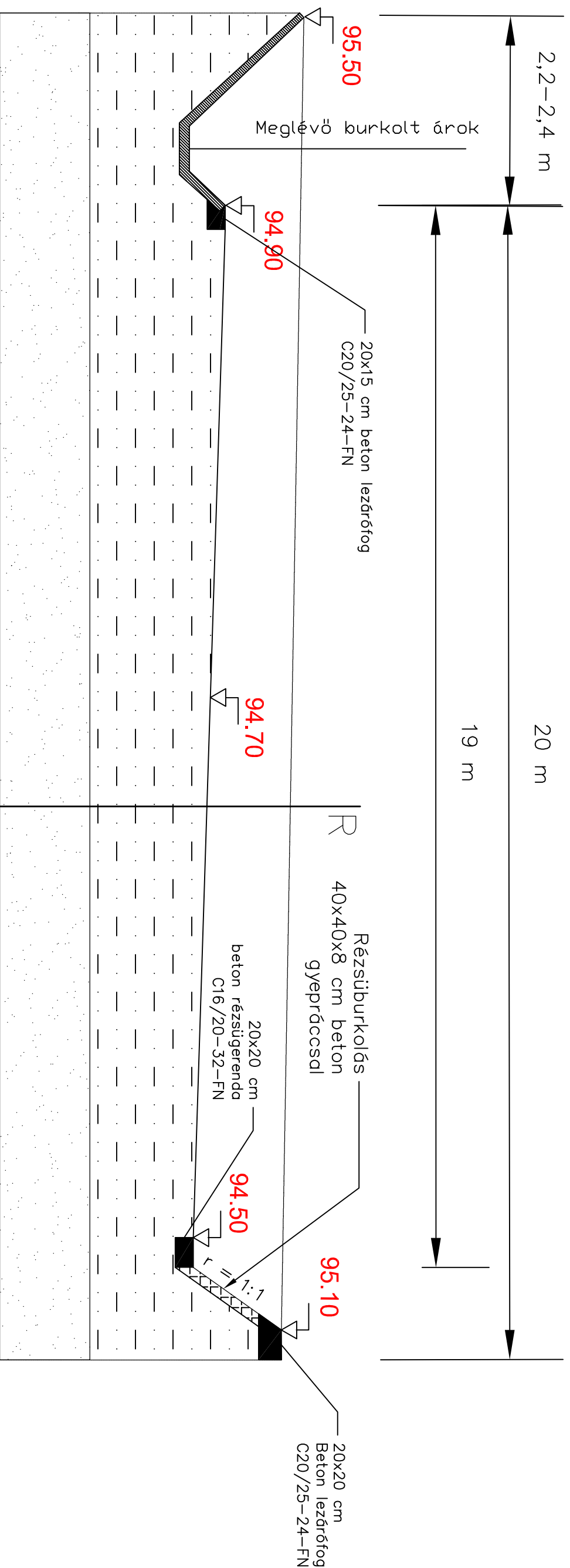




Mintakeresztmetszeli nézet
 Tervezett átfolyós földmedrű
 csapadékvíz tározó



- R
- 0 – 0,6 m humuszos agyag
 - 0,6 – 1,8 m homoliksztos agyagos iszap, löszeredetű
 - 1,8 – 3,0 m sovány agyag
 - 3,0 – 4,0 m iszapos homok

Tervezés tárgya:

Mezőzombor Község csapadékvíz elvezetési terve

			
www.rt-plan.com reko@rt-plan.com Tel: (70) 317-2112		Feljeli tervező: Koppány Péter VZ-T. körl.05-1686 Vezető tervező: Rékö Tamás KÉ-T.05-0598	
Megbízó: Mezőzombor Község Önkormányzata 3931 Mezőzombor, Arpád u. 11.		Rajz megnevezése: Mintakeresztmetszeli nézet Tervezett csapadékvíz tározó	
Tervező: RT-PLAN KFT.		Rajz dátum: 2018 június	
Kiviteli - Engedélyezési		Rajz méretarány: Mh	
Ugyvezező: Rékö Miklósné		Tervezés dátum: RTP-11/2017	
Rajz szám: R-7			